


STRÁŽE

SLAVÍN




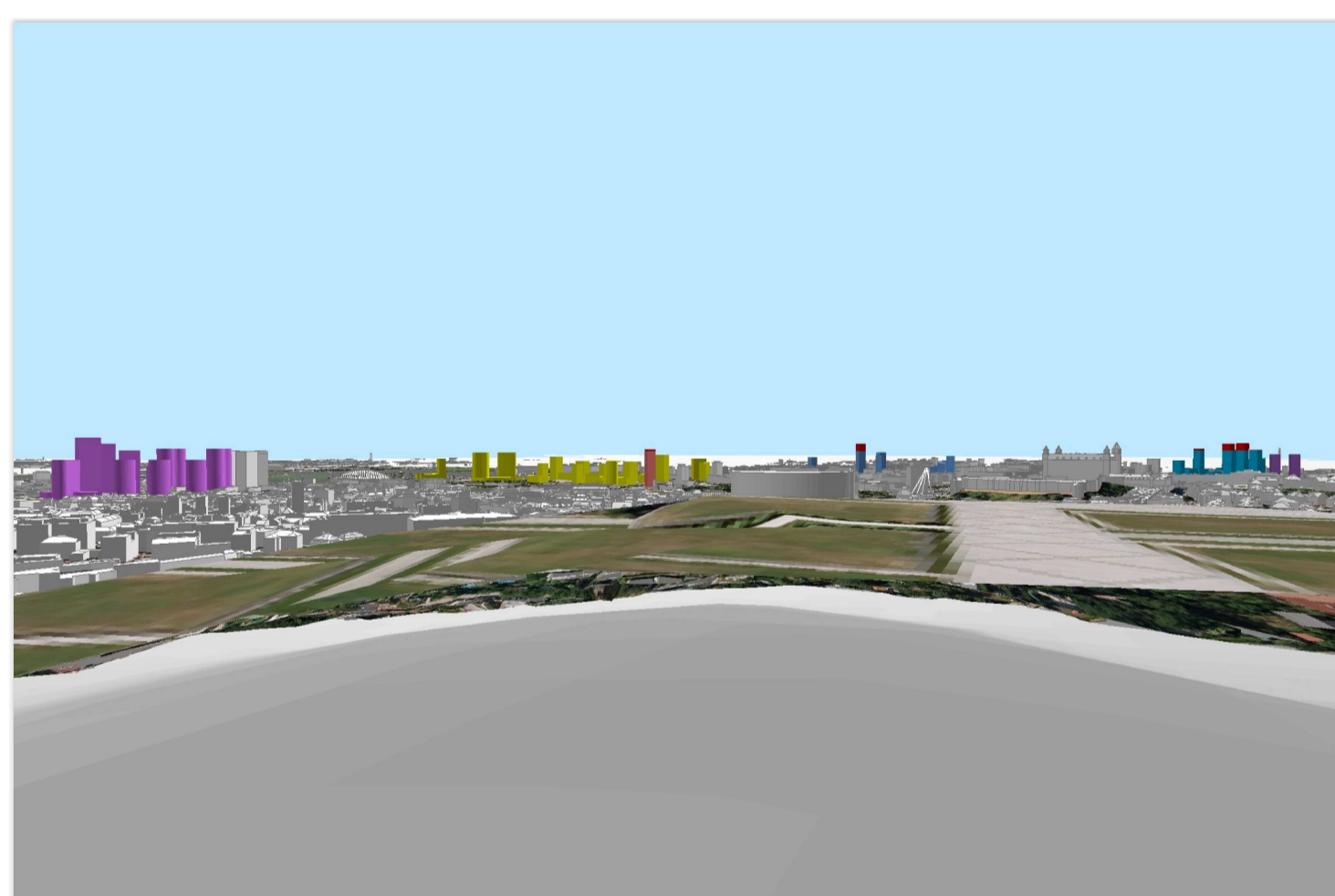


CHALUPKOVA ÚPN



CHALUPKOVA ZÁMERY



CHALUPKOVA NÁROŽIA



1a. ÚPN zóny Chalupkova [blue square], návrh r. 2009 v kombinácii s ÚPN zóny CMC [orange square], r. 2006 v znení zmien a doplnkov

2a. zámery na výškové budovy v zóne Chalupkova [purple square] (r. 2015) v kombinácii s ÚPN zóny CMC, r. 2006 v znení zmien a doplnkov

3a. disponibilita výškových budov v nárožiach zóny Chalupkova [green square] v zmysle ÚPN hl. m. SR Bratislavy (0-tý variant) v kombinácii s ÚPN zóny CMC, r. 2006 v znení zmien a doplnkov

1b. ÚPN zóny Chalupkova, návrh r. 2009 v kombinácii s ÚŠ CMC [yellow square], 2015


2b. zámery na výškové budovy v zóne Chalupkova (r. 2015) v kombinácii s ÚŠ CMC, 2015

3b. disponibilita výškových budov v nárožiach zóny Chalupkova v zmysle ÚPN hl. m. SR Bratislavy (0-tý variant) v kombinácii s ÚŠ CMC, 2015

[red square] - VÝŠKA OBJEKTU NAD 111 M

Overovanie

Výsledný variant



URBANISTICKÁ ŠTÚDIA VÝŠKOVÉHO ZÓNOVANIA HLAVNÉHO MESTA SR BRATISLAVY - NÁVRH 8.2 OVEROVANIE SITUOVANIA VÝŠKOVÝCH BUDOV