

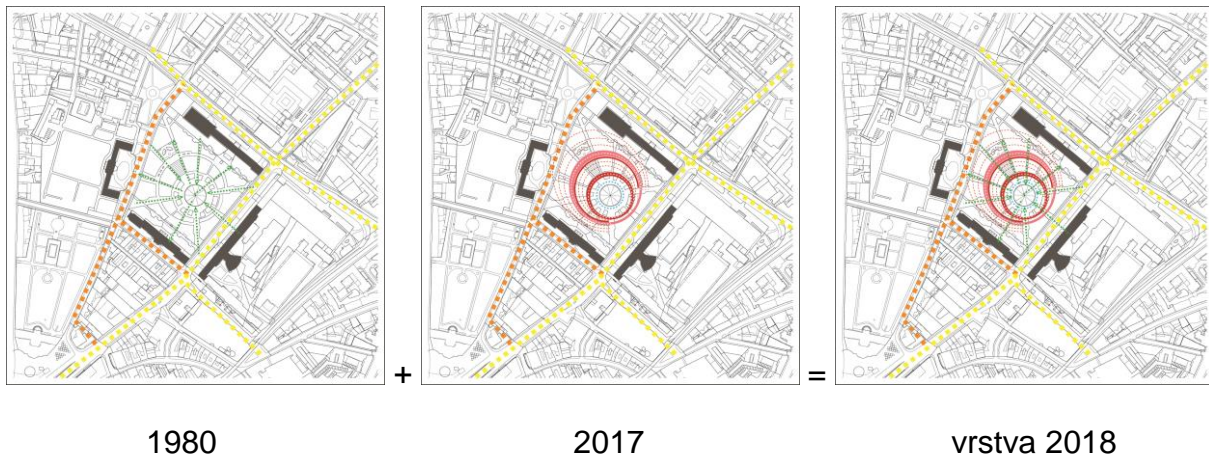
SÚŤAŽ NÁMESTIE SLOBODY - TEXTOVÁ ČASŤ

A large, empty rectangular box with a thin black border, intended for the text response to the competition.

Sprievodná správa:

Koncepcia širších vzťahov

Výrazné architektonické dielo a zároveň identitu Námestia slobody navrhujeme doplniť novou vrstvou. Vrstva roku 2018 nadväzuje na geometrické členenie námestia a má poslanie posilniť používanie verejného priestoru aj v „koncentricko“ kruhových smeroch.

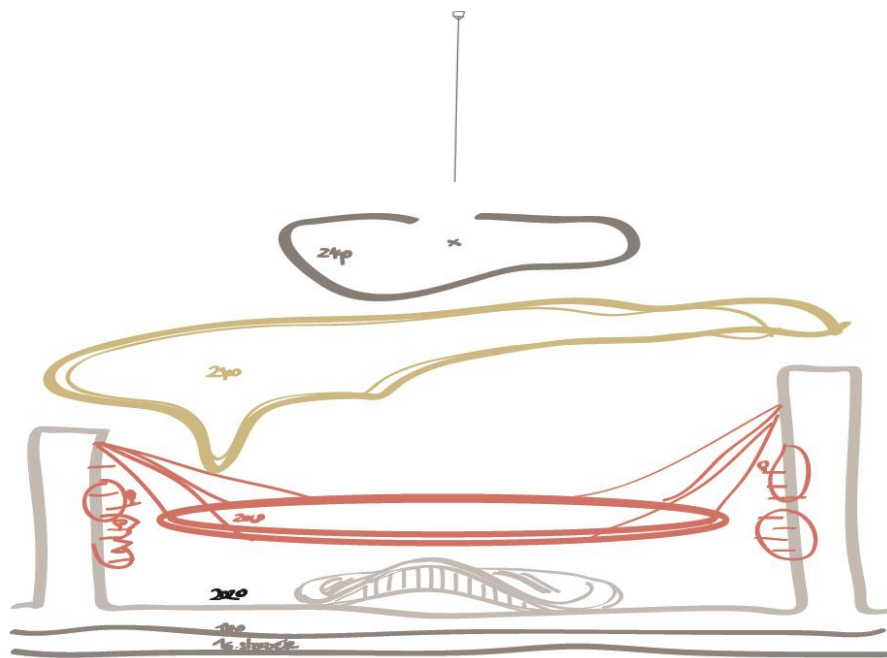


Koncepcia kompozičných a priestorových vzťahov

V urbánnej štruktúre Bratislavy sa kruh javí ako jedinečný fenomén. Súčasný stav námestia treba dotvoriť novou trasou a úrovňami pohybu, aby návštevník spoznal doteraz neznáme perspektívy námestia. Zážitok z rôznych úrovní nad terénom môže zatriktívniť existujúce danosti pôvodného verejného priestoru, ktorého všetky atribúty treba zrekonštruovať. Formu revitalizácie navrhujeme uskutočniť rekonštrukciou pôvodného riešenia s novodobými technológiami, materiálmi a prvkami súčasného riešenia mestského mobiliáru.

Filozoficko - koncepčné východiská návrhu a stratégia aktivít v priestore námestia

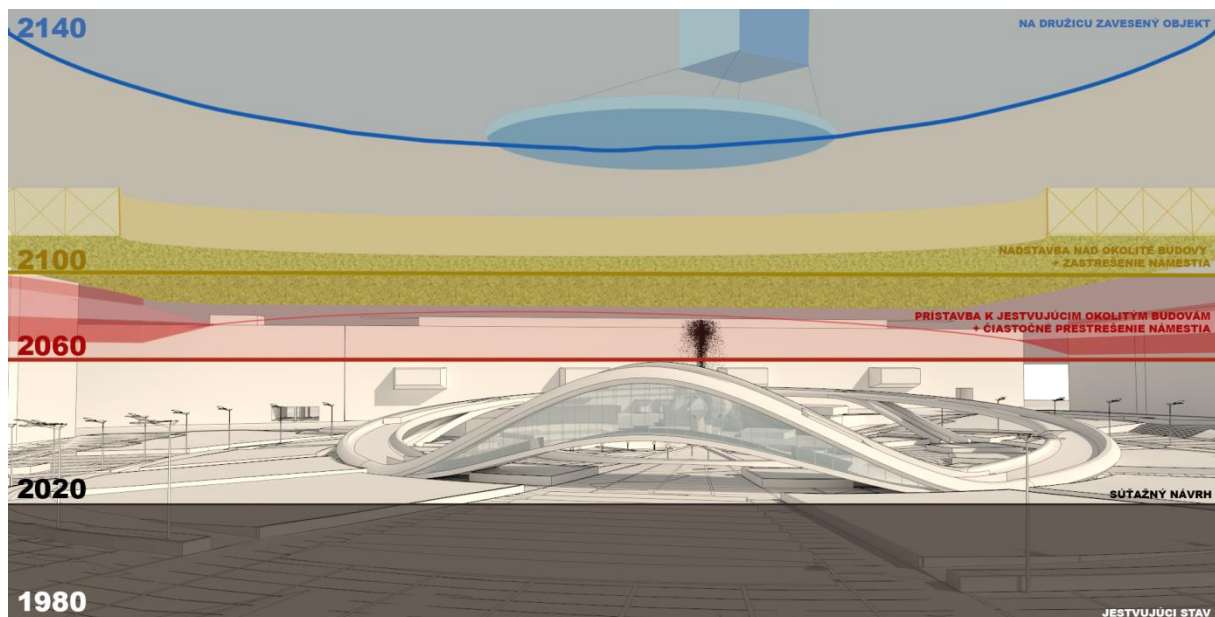
V budúcich dekádach otvorený priestor medzi pomerne veľkými blokmi okolitej zástavby predestinuje, že rozvoj sa uskutoční vo vertikálnom smere. Ako prvý náznak tohto fenoménu sme naznačili chodník kruhového pôdorysu nad úrovňou terénu námestia. Môže sa predpokladať, že vrstvenie identít bude pokračovať aj v nasledujúcich desaťročiach. Skica a diagram ukazujú ďalšie 40- ročné intervaly rozvoja. Aktivity sa v priestore námestia postupom času budú diať aj vertikálne. Vytvorené nové gesto riešenia umožňuje spoznávať Námestie slobody z novej úrovne. Prechádzkou po chodníku získava návštevník pohľad na námestie z inej, doteraz nepoznanej perspektívy. Odsledovať napr. ročné obdobia z netradičných uhlov pohľadu v urbánnom prostredí môže návštevníkov znovu a znovu prilákať k tomu, aby sa pravidelne vracali na ďalšie prechádzky.



2060 – rozšírenie fasád okolitých budov, visiaca vrstva verejného priestoru nad námestím.

2100 – nadstavba okolitých budov a prepojenie vo forme CLOUD-u (oblaku). Prestrešenie námestia.

2140 – vrstva visiaca z asteroidu.



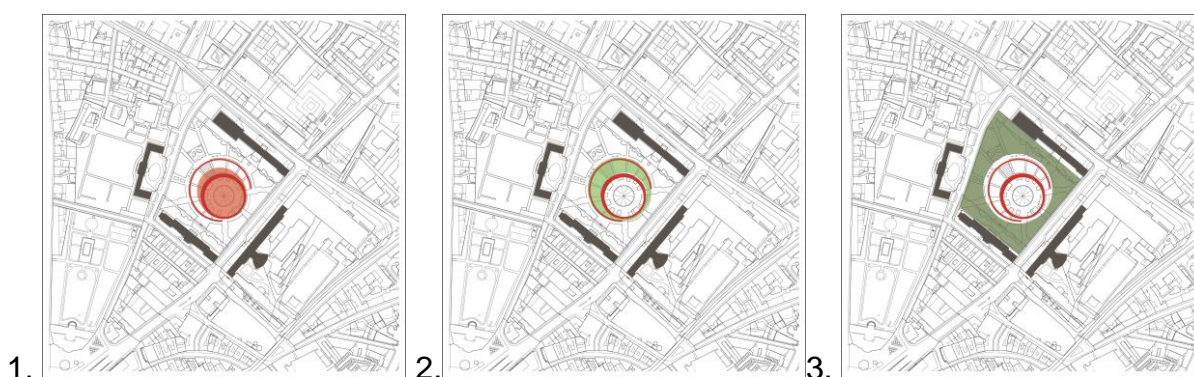
Koncepcia funkčného využitia:

Funkčné využitie námestia sa delí na tri významné plochy:

1. Priestor okolo fontány s novonavrnutou „glóriou“ (glória je 1. novovytvorený peší okruh námestia) reprezentuje zhromažďovaciu plochu s možnosťou sledovania udalostí aj z výšky. Nový objekt tieni na plochy námestia v miestach, kde zeleň neplní

túto funkciu. Objekt vytvára interiérové a exteriérové priestory vhodné na výstavne účely.

2. „Kvetináče“ na vonkajšej hrane „glórie“ dostanú bezbariérový vstup zintegrovaný do dreveného chodníka (2. novovytvorený peší okruh námestia). Bezbariérovosť je možné dosiahnuť využitím charakteristiky terénu, ktorý prirodzene postupne klesá so severu smerom na juh. Tento okruh kvetináčov bude atraktívny na jar a na jeseň, keďže ich plochy sú preslnené.
3. Veľké „kvetináče“ na hrane námestia dostanú bezbariérový vstup podobne s využitím klesajúcej charakteristiky terénu. Plochy sú do veľkej miery prirodzene tienené stromami, takže budú atraktívne hlavne v letných mesiacoch.



Koncepcia mobiliáru:

Mobiliár verejného priestoru navrhujeme vymeniť. Navrhujeme použiť produkty od profesionálneho talianskeho výrobcu Metalco. Rodina prvkov Libre Setore nadväzuje na design jestvujúceho mobiliáru. Lavičky sa dajú prispôbiť aj krivkám



Koncepcia mobility vrátane statickej dopravy:

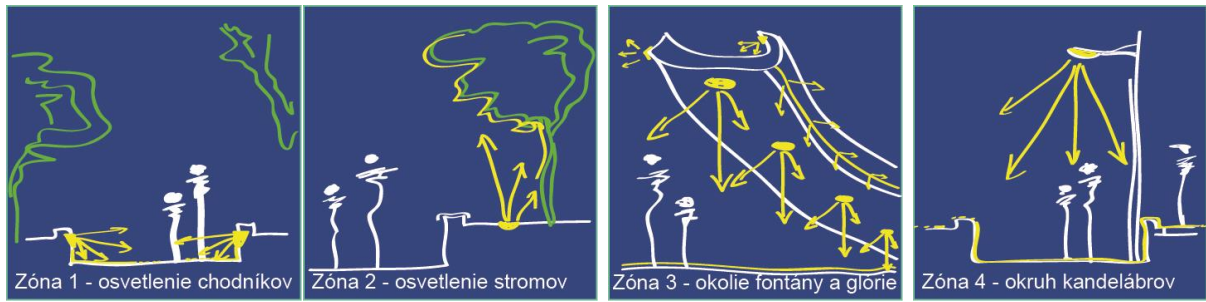
Mobilita zostáva zachovaná. Všetky prístupy rešpektujú pôvodné architektonické riešenie. Navrhnuté nové pešie okruhy dodávajú námestiu novú dimenziu. Netradičné riešenie je chodník nad terénom. Statickú dopravu navrhujeme z námestia vylúčiť.

Koncepcia prírodných prvkov vrátane opatrení na adaptáciu pri zmene klímy

Kvalitná zeleň vo verejných priestranstvách sa nedá predstaviť bez zavlažovania. Z plochy novovytvoreného pešieho okruhu „glória“ zachytávame dažďovú vodu do podzemných

nádrží, ktoré neskôr použijeme na polievanie a na splachovanie toaliet v navrhnutých podzemných verejných sociálkach. Existujúcu zeleň námestia treba zachovať a odborne doplniť. V mestskom prostredí odporúčame použitie mahových stien, ktoré produkujú 250-krát viac kyslíka než stromy. Navrhujeme zachovať charakter gradácie hustoty prírodných prvkov od fontány smerom von, k hrane námestia.

Koncepcia osvetlenia a iluminácie námestia:



Finančný a časový model:

Etapizácia projektu by mala sledovať koncentrický kruhový tvar námestia, čiže od fontány smerom von, k hrane námestia nasledovne:

1. Rekonštrukcia fontány - 800 000 €
2. Prvá zóna funkčného využitia (spevnené plochy + odvodnenie, kvetináče, zeleň, verejné osvetlenie) - 700 000 €,
3. Glória námestia – nádrže – verejné toalety pod úrovňou terénu – 4 000 000 €
4. Druhá zóna funkčného využitia (spevnené plochy + odvodnenie, kvetináče, zeleň, 2. peší okruh, verejné osvetlenie) - 800 000 €,
5. Tretia zóna funkčného využitia (spevnené plochy + odvodnenie, kvetináče, zeleň, verejné osvetlenie) - 900 000 €

Konštrukčný detail:

